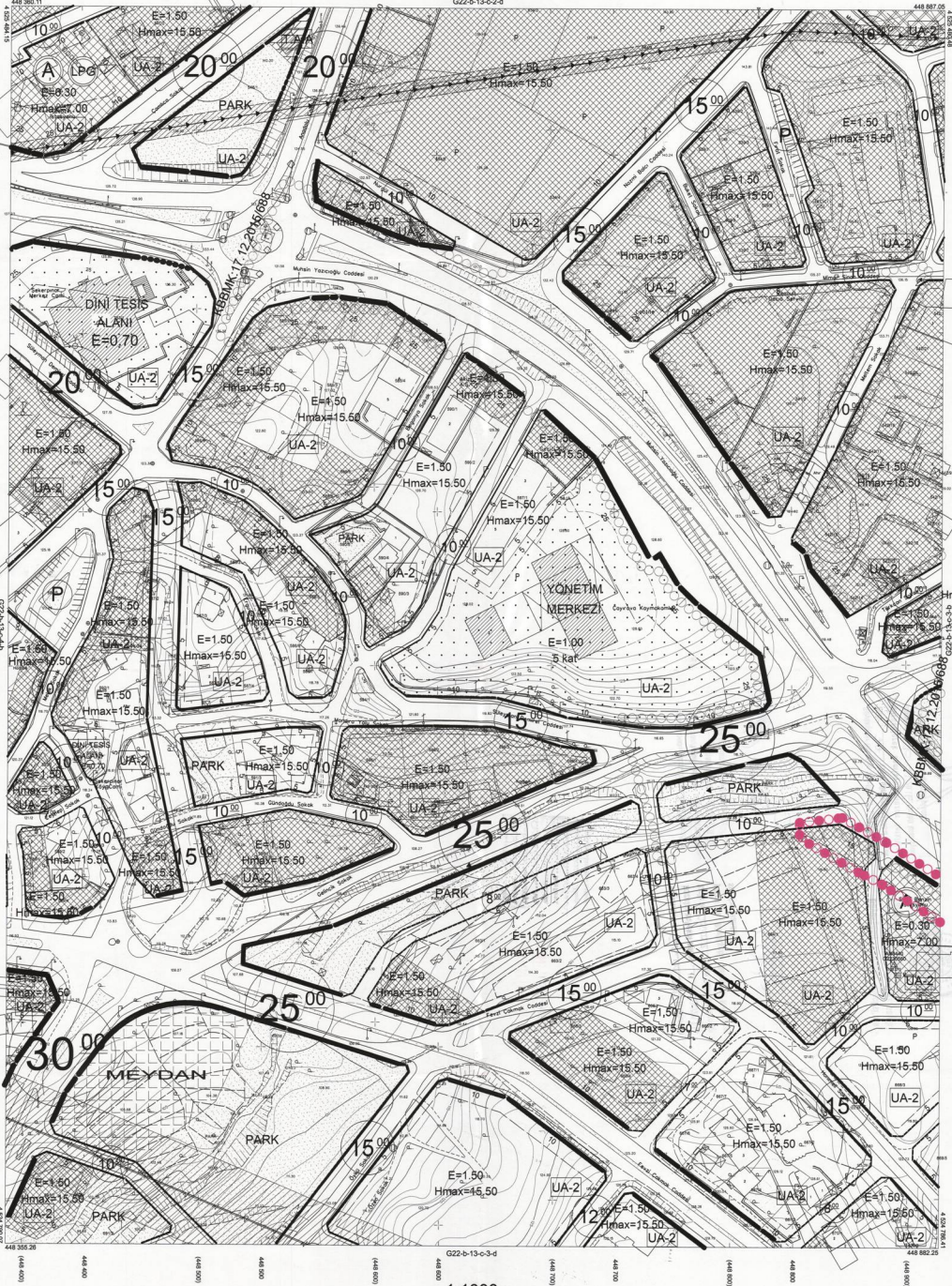


ÇAYIROVA İLÇESİ (Şekerpınar Beldesi)

KOCAELİ

G22-b-13-c-3-a



Kocaeli Büyükşehir Belediyesi
İnşaat Fotoğraferik Yöntemle
Yapılan Kocaeli İli ve İlçeleri
İçin Ölçekli Haritalar Harita 2194
sayılı İmar Kanununun 7'nin maddesine
göre hazırlanmıştır.



İmar ve Gecekondu Kontrol Binası

ÇAYIROVA İLÇESİ (Şekerpınar Beldesi) G22-b-13-c-3-a

KOCAELİ

Koordinatlar ve pafta bölünmesi en son güncellenmiş
TUTUCA'ya bağlı 2005.0 ağırlığında, GRIB00 ölçeğinde ve
Türkiye Menşur UTM izdüşümüne göre yapılmıştır.
Ağustos 2010 tarihinde çekilen renkli hava fotoğrafından
çizilmiştir. Yapılar vakıf çizimleriyle gösterilmiştir.
Yatırım Firması: KUTLUBEY HARİTA A.Ş.
ÇETINKAYA MAH. A.Ş.
(Oran Grubu)

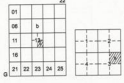
PROJE YÖNETİCİSİ
ALTAN ÇETINKAYA
Harita Mühendisi

1:1000

Harita Mühendisi BELİM BAYDAN
Harita Mühendisi DİLEK AYDIN
Harita Yüksek Mühendisi EKREM AKIŞ
Harita Yüksek Mühendisi HAKAN İLHAN

HARİTA HARİTA BEŞİ
İSMAİL BEYRİZ
Harita Mühendisi

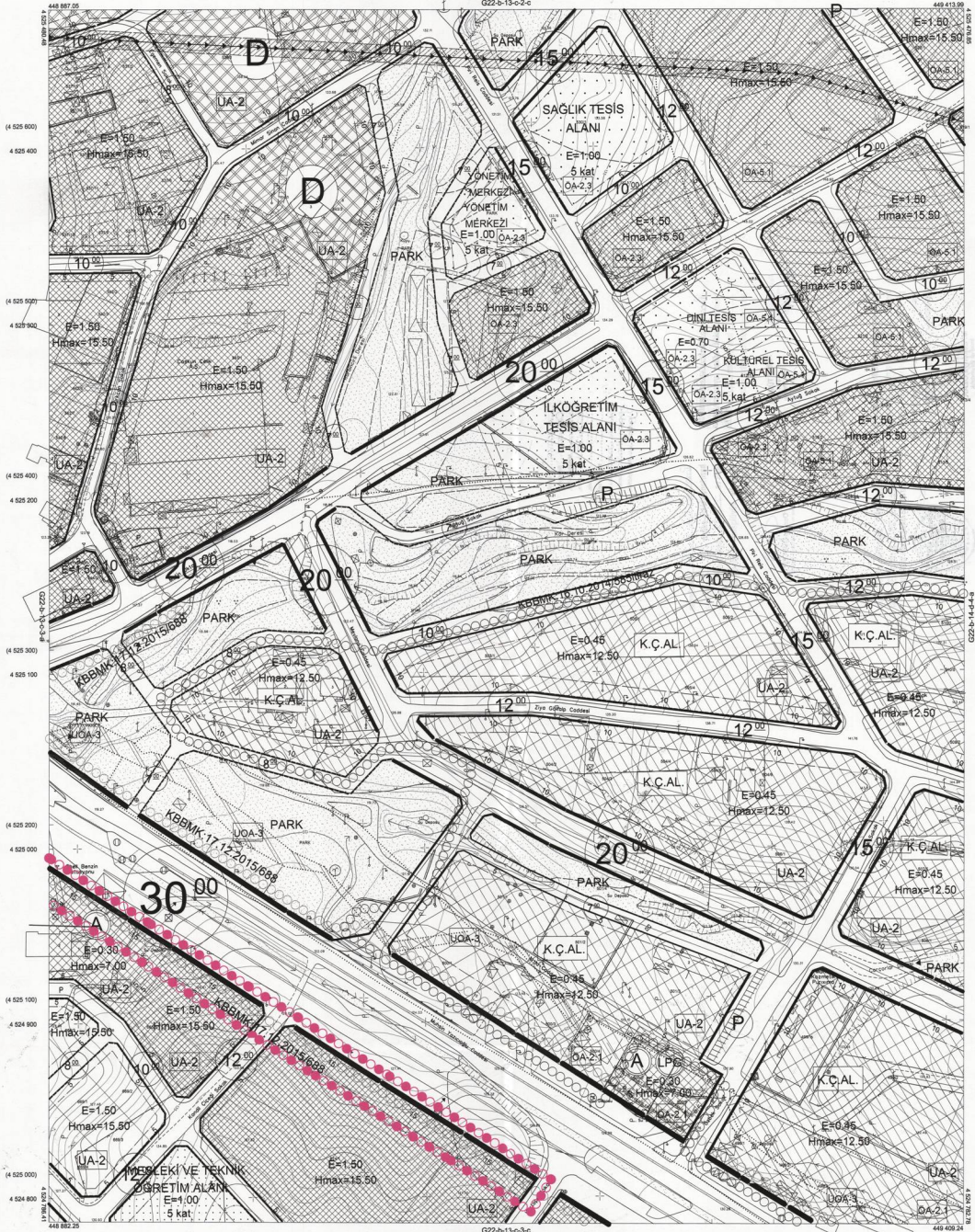
PROJE YÖNETİCİSİ
HARİTA ŞİŞİE MİCİROĞU V.
SERKAN OKUR
Harita Yüksek Mühendisi



ÇAYIROVA İLÇESİ (Şekerpınar Beldesi)

KOCAELİ

G22-b-13-c-3-b



Kocaeli Büyükşehir Belediyesi
tarafından Fotogrametre yöntemine
yapılan Kocaeli line at 1/1000
ölçülü sayılı Harita No 3194
sayılı İmar Kanununun 7/a maddesine
göre incelet ve onandı.

28.11.2011



Şekerpınar Beldesi
İmar ve Şehircilik Dairesi Başkanlığı

ÇAYIROVA İLÇESİ (Şekerpınar Beldesi) G22-b-13-c-3-b

KOCAELİ

1:1000

Koordinatlar ve pafta bölünmesinin son güncellenmiş
TUTANAK tablosu 2010.03 tarihinde, ORSİD elektronik ve
Transversal Mercator (TM) izdüşümüne dönüştürülmüştür.
Ağustos 2010 tarihinde çekilen renkli hava fotoğrafından
çizilmiştir. Yayıncı sahağa bilgileri göstermiştir.

Yayıncı Firma: KUTLUBEY HARİTA A.Ş.
ÇETİNKAYA MAAR A.Ş.
(Ornek Çizim)

PROJE YÖNETİCİSİ
ALTAN ÇETINKAYA

Harita Mühendisi SELİM SAYGINDI

Harita Mühendisi ÖLCEK AYDIN

Harita Yüksek Mühendisi ESREF AKOĞ

Harita Yüksek Mühendisi HAKAN İLHAN

KONTROL

HALİHAZIR HARİTA DEĞİTİ
İSMAIL BEYRİK

Harita Mühendisi

PROJE YÖNETİCİSİ

HARİTA BURE MODİROVİ

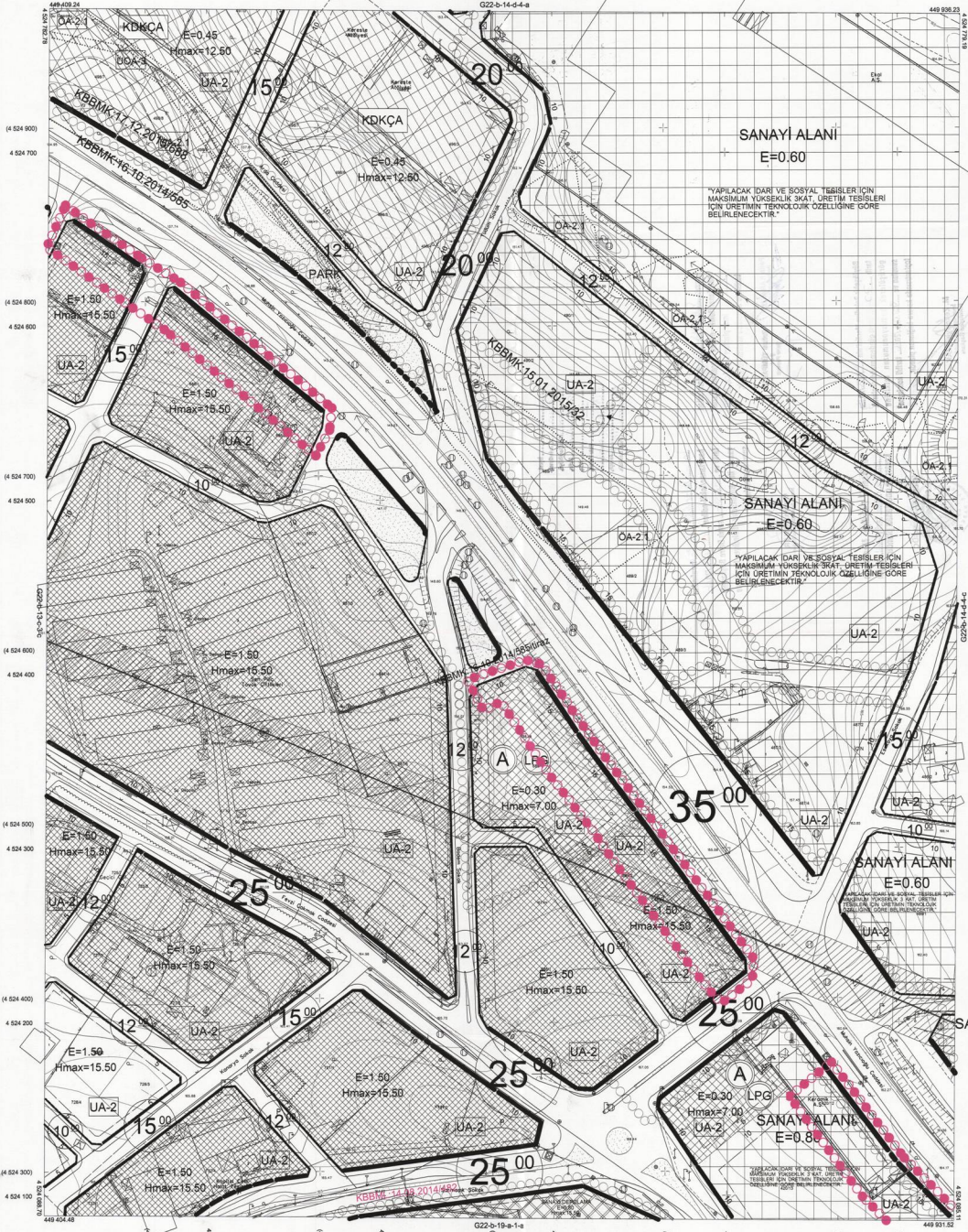
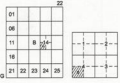
BERKAN ÇAKIR

Harita Yüksek Mühendisi

ÇAYIROVA İLÇESİ (Şekerpınar Beldesi)

KOCAELİ

G22-b-14-d-4-d



Kocaeli Büyükşehir Belediyesi
İmaratlar Dairesi Başkanlığı
Şekerpınar Köyü ile ar. 1/1000
ölçekte yayımlanan Harita 2154
sayılı İmar Kanununun 7/a maddesine
göre onay ve onam.
11.15.2011



Şekerpınar Beldesi
Çayirova İlçesi
İmar ve Şehircilik Dairesi Başkanlığı

ÇAYIROVA İLÇESİ (Şekerpınar Beldesi) G22-b-14-d-4-d
KOCAELİ

1:1000

Koordinatlar ve pafta bölünmesi en son güncellenmiş
TUTGA'ya pafta 2005.0 eşiğinde, GRSB0 ölçüsü ve
Universal Mercator (TM) izdüşümünde düzenlenmiştir.
Ağustos 2010 tarihinde yapılan reviziyeli hava fotoğraflarından
çizim yapılarak açığa çıkarılmıştır.
Yatay Ölçekte: KUTULBAYRAK HARİTA A.Ş.
ÇETİNKAYA İMARA Ş.
(Oran Grubu)

PROJE YÖNETİCİSİ
ALTAN ÇETINKAYA
Harita Mühendisi

Harita Mühendisi
Harita Mühendisi
Harita Yüksek Mühendisi
Harita Yüksek Mühendisi

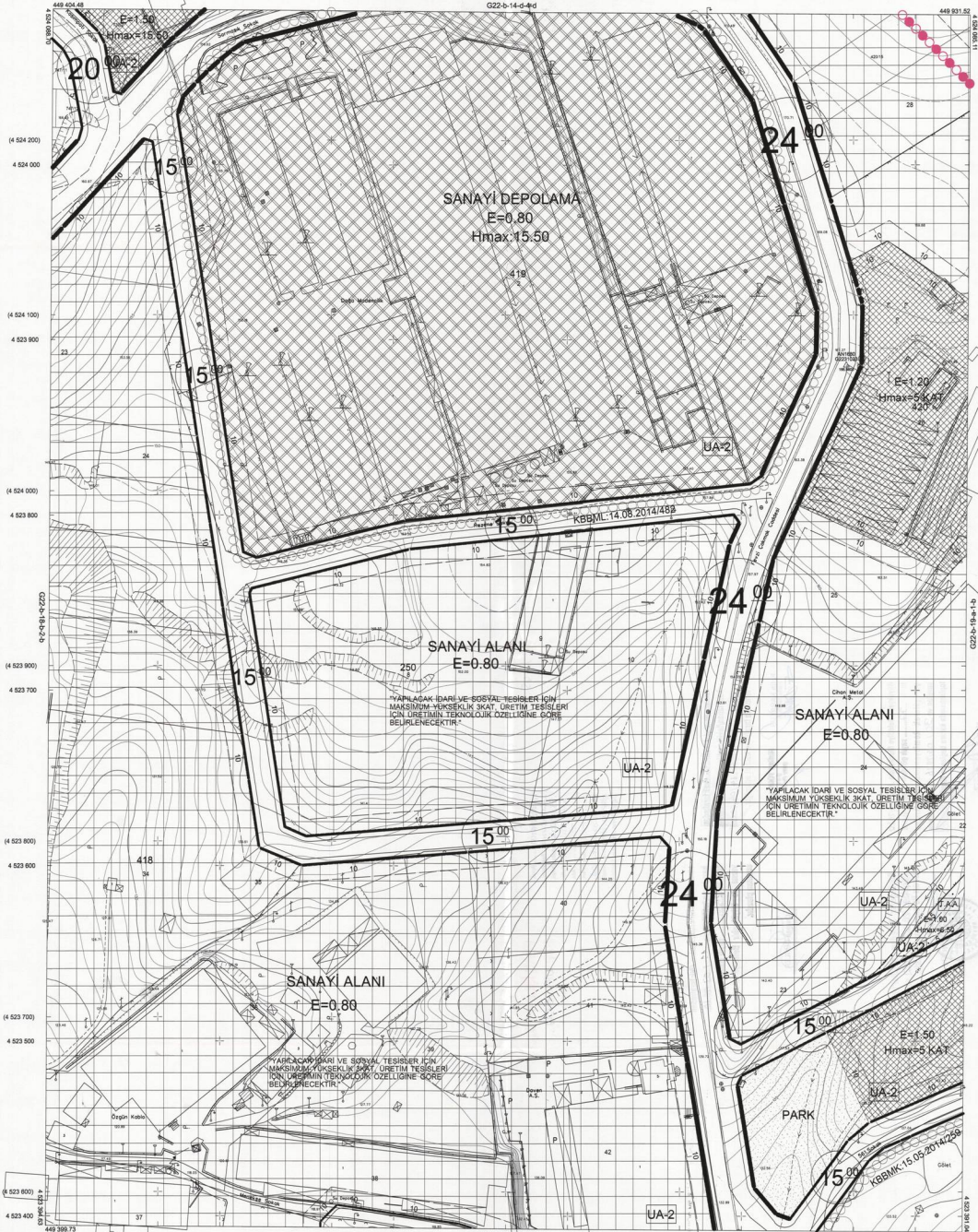
SELMİN SAYDAN
DİLEK AYDIN
ESRUP AKIN
HANANİ ELMAZ

KONTROL
HALHAZIR HARİTA BAŞI
İMARAŞ BİREY
Harita Mühendisi

PROJE YÖNETİCİSİ
HARİTA BAŞI
İMARAŞ BİREY
Harita Mühendisi

ÇAYIROVA İLÇESİ (Şekerpınar Beldesi)

KOCAELİ
G22-b-19-a-1-a



Kocaeli Büyükşehir Belediyesi
tarafından Fotogrametrik yöntemle
yapılan Kocaeli İline ait 11000
ölçekli sayısal Harita Harita 3194
sayılı İmar Kanununun 7/a maddesine
göre hazırlanmış ve onaydır.
2.8.11.2011



Harita Alanı
gösteren MENCULU
İmar ve Şehircilik Dairesi Başkanlığı

ÇAYIROVA İLÇESİ (Şekerpınar Beldesi) G22-b-19-a-1-a
KOCAELİ

1:1000

Koordinatlar ve pafta bölünmesi en son güncellenmiş
TUTANAK sayı: 2005/4 sayılıdır. OSMİB istatüsü ve
Terrestrial Merator (TM) bilgisinden oluşturulmuştur.
Ağustos 2010 tarihinde yapılan tekni harita fotogrametrisinden
oluşturulmuş yapılar sahası çizimlerine göre hazırlanmıştır.
Yüklenici Firma : KUTLUBEY HARİTA A.Ş.
ÇETİNKÖY MAH. A.Ş.
(Ortaç Grubu)

PROJE YÖNETİCİSİ
ALDIN ÇETİNKÖY
Harita Mühendisi

HEKİMOL
Harita Mühendisi BELİM SAĞDIN
Harita Mühendisi DİLBAK AYDIN
Harita Mühendisi ESREFA AKOŞ
Harita Mühendisi HAKAN İLHAN

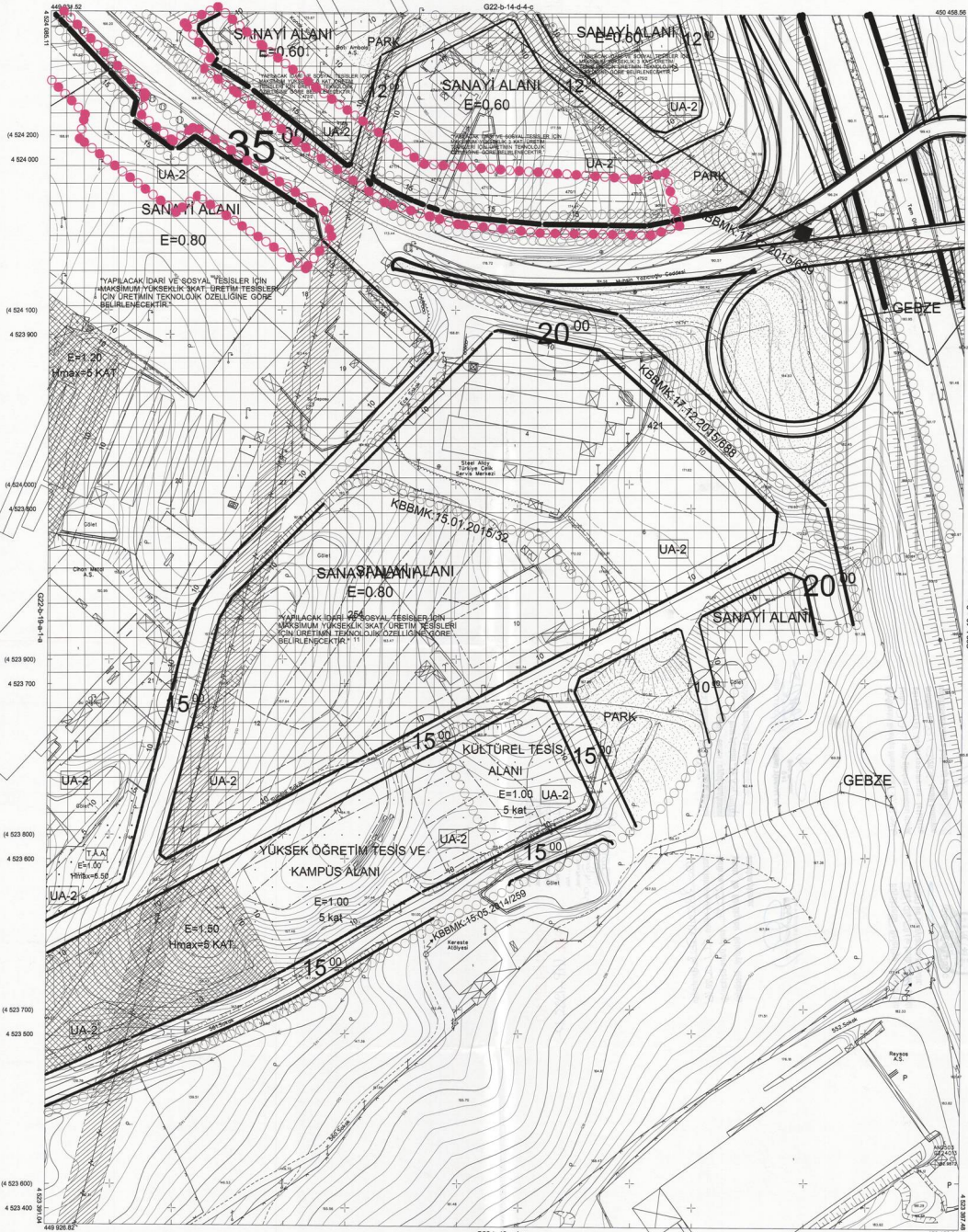
HALIHAZIR HARİTA DEĞİ
ŞİMAL BİTİRME
Harita Mühendisi

PROJE YÖNETİCİSİ
HARİTA BÜRE MÜDÜRÜ V.
SERKAN ÖZKAR
Harita Mühendisi

ÇAYIROVA İLÇESİ (Şekerpınar Beldesi)

KOCAELİ
G22-b-19-a-1-b

01	02	03	04	05	06	07	08	09	10	11	12	13	14	15	16	17	18	19	20	21	22	23	24	25	26	27	28	29	30	31	32
01	02	03	04	05	06	07	08	09	10	11	12	13	14	15	16	17	18	19	20	21	22	23	24	25	26	27	28	29	30	31	32



Kocaeli Büyükşehir Belediyesi
tarafından Fotogrametri yöntemi
yapılarak Kocaeli İline ait 1/1000
ölçekli sayısal Halihazır Harita 3194
sayılı İmar Kanununun 7/a maddesine
göre hazırlanmıştır.
21.11.2011



OKULUN MENÇÜSÜ
İmar ve Detaylı Çizim Başlangıç

ÇAYIROVA İLÇESİ (Şekerpınar Beldesi) G22-b-19-a-1-b
KOCAELİ

Koordinatlar ve pafta bölünmeleri en son güncelleme
TUTUCU ve HAĞI 2002'de uygulanan OSMOD sistemi ve
Transverse Mercator (TM) izdüşümünde düzenlenmiştir.
Ayrıca 2010 tarihinde çekilen renkli hava fotoğraflarından
çizimlerin yapılar sapak çizimlerine göre alınmıştır.
Yükseklik Fırma : KÜLTÜRİYE HARİTA A.Ş.
ÇETİNKAYA NAKİA A.Ş.
(Ortak Girişim)

PROJE YÖNETİCİSİ
ALTAZ ÇETINKAYA
Harita Mühendisi

[Signature]

1:1000

Harita Mühendisi
Harita Mühendisi
Harita Yüksek Mühendisi
Harita Yüksek Mühendisi

BELİM BAYRAM
ÖLMEK AYDIN
EĞREP ANOĞ
HAKAN İLHAÇ

KONTROL
HALHAZIR HARİTA ŞEFİ
İSMAIL BEYRUT
Harita Mühendisi

PROJE YÖNETİCİSİ
HARİTA ŞUBESİ MÜDÜRÜ V.
BERKAY ÇAKUR
Harita Yüksek Mühendisi

[Signature]